

# تحليل كفاءة التوزيع المكاني لمدارس التعليم الأساسي في بلدية الزاوية الجنوب لسنة 2016م

د. مصطفى عبدالسلام الشيباني خلف الله - كلية التربية ناصر - جامعة الزاوية

## ملخص الدراسة:

تناولت هذه الدراسة تحليل مدى كفاءة التوزيع المكاني لمدارس التعليم الأساسي على المجال الجغرافي لبلدية الزاوية الجنوب، وذلك بتطبيق عدد من مؤشرات الكفاءة على عدة موضوعات مترابطة تؤثر بدرجات متباينة على مدى كفاءة الخدمات التعليمية بالمنطقة والتي تستوعب نسبة كبيرة من إجمالي عدد سكانها، وخلصت الدراسة إلى عدد من النتائج والتوصيات المتعلقة بخدمات هذه المرحلة، وقد ظهر فيما يخص المباني المدرسية قلة عددها وصغر مساحتها وفقاً للمؤشرات التخطيطية والتربوية، واتضح عدم عدالة التوزيع الجغرافي لمواقع مبانيها التي تتخذ النمط العشوائي غير المنتظم، وكما تبين - أيضاً - طول المسافة التي يقطعها الطلاب من أماكن سكنهم نحو مدارسهم، ثم تطرقت الدراسة إلى تقدير حجم الطلب المستقبلي لخدمات التعليم الأساسي بالبلدية الذي أظهر حجم الفارق العددي والمساحي بين المتاح وحجم الحاجة وفق المعايير المحلية المعدة لذلك؛ مما يساعد المسؤولين على اتخاذ القرارات المناسبة حيال خدمات هذا النوع من التعليم.

## مقدمة الدراسة:

تعد دراسة نمط التوزيع الجغرافي لأي خدمة من الخدمات المجتمعية مؤشراً لمدى كفاءة هذا التوزيع وقدرته على خدمة المستفيدين منها، وأن توفير أي نوع من الخدمات لا بد أن يحقق الكفاية في تقديم الخدمة للسكان كافة بأقل تكلفة وأقل جهد، وفي المقابل فإن حاجة المجتمع لأي منها يتحكم فيه عدد الوحدات اللازمة لتقديم هذه الخدمة وطبيعة توزيعها المكاني، وتحل الخدمات التعليمية مكانة مهمة وحيوية، فهي أهم عناصر تطور المجتمعات الإنسانية، وحجر الأساس في بناء مواردها البشرية التي يمكن إذا ما أحسن إعدادها وتوظيفها أن تشكل المحرك الرئيس لقاطرة التنمية الشاملة في أي من المجتمعات، فالدولة إذا ما كانت متقدمة في مستوى تعليمها وتنظيمها لطاقتها البشرية فإن هذا التقدم يمكن أن يعوض نقصها في الموارد الطبيعية، فدولة اليابان على سبيل المثال بعد الأضرار التي لحقت بها نتيجة الحرب عمدت إلى الاهتمام بالجانب التعليمي من خلال دعم التعليم بالأموال ودفعه لمواكبة كل ما هو جديد وحديث من مستلزمات تعليمية، وخبرات علمية، وغيرها، ونراها اليوم تستحوذ على مرتبة متقدمة بين دول العالم في النمو والتطور التكنولوجي والعلمي والحضاري والاقتصادي، ولهذا فإن أي بلد يرغب

تحليل كفاءة التوزيع المكاني لمدارس التعليم الأساسي في بلدية الزاوية الجنوب :  
د. مصطفى عبدالسلام الشيباني خلف الله

في إحداث تطور وفي أي مجال يجب أن يبدأ بالتعليم. وتأتي خدمات التعليم الأساسي في مقدمة مراحل التعليم أهمية؛ لكونه القاعدة الأساسية التي تُبنى عليها مراحل التعليم اللاحقة، كما أنه يضم فئة من الأعمار تُشكل نسبة كبيرة من السكان مقارنة بمراحل التعليم الأخرى، لذا فإنه من الأهمية بمكان الاعتناء بهذه الخدمة والتخطيط لها ومتابعتها واختيار مواقعها المثلى بما يضمن الحصول عليها لجميع الأفراد الذين يطلبونها بسهولة ويسر ووفق الحاجة ومقدار الطلب، فضلاً عن توفير المستلزمات المادية والبشرية اللازمة لها المتمثلة في عدد المدارس والطلبة والمدرسين، وكلما كان توزيعها مثالياً كلما ساعد ذلك على أن تكون حركة الذهاب والعودة اليومية التي يقوم بها الطلاب في أضيق الحدود وهو ما ترمي إليه مثالية التوزيع.

وقد أدت التغيرات السكانية وكذلك الاجتماعية والاقتصادية إلى زيادة الحاجة لتوفير العديد من الخدمات التعليمية؛ واستجابة لذلك تم إنشاء العديد من المدارس في عدد من المواقع الجغرافية ببلدية الزاوية الجنوب، وتعد مدارس التعليم الأساسي إحدى هذه الخدمات التي سيقترن عليها الحديث في هذه الدراسة، إذ سنحاول معرفة كفاءة التوزيع المكاني للمدارس ومدى ملائمة التوزيع لعناصر الوظيفة التعليمية المتمثلة في عدد المدارس والطلبة والمدرسين، وتحديد الإطار المساحي لأحواض خدمة المدارس الأساسية وغيرها، وذلك بالاعتماد على المعايير التخطيطية لبيان خصائص ومميزات هذه المرحلة التعليمية، وتتمثل أهمية هذه الدراسة في تحليل وتشخيص واقع حال خدمات التعليم الأساسي من خلال دراسة العلاقات المكانية بين عدد المدارس وكل من المساحة والسكان، وكذلك توزيع الطلبة والفصول بالمدارس، وتحديد مدى كفايتها في تقديم الخدمة اللازمة للسكان، وتُعد هذه الدراسة محاولة لإبراز الدور الذي تقوم به الجغرافيا للإسهام في عملية التنمية، فتحليل كفاءة التباين المكاني لتوزيع الظواهر الجغرافية أحد أهم الأهداف التي يسعى علم الجغرافيا لتحقيقها، وأملاً في أن تكون هذه الدراسة نواة لدراسات تالية تقوم بالمهمة نفسها لبقية الخدمات، وتقديم المقترحات لصانعي القرار في الجهات المعنية بوضع خطط التنمية المستقبلية.

## أهداف الدراسة:

تهدف الدراسة إلى تحقيق الآتي:

- 1- تحليل الظاهرة قيد الدراسة من حيث توزيعها المكاني والحجمي والعدي وتحديد مدى كفايتها وقدرتها على تلبية احتياجات السكان بالبلدية.
- 2- تقييم مدى كفاءة خدمات التعليم الأساسي بمنطقة الدراسة، ومحاولة وضع تقديرات مستقبلية للاحتياجات من الفصول الدراسية والمساحة المدرسية المطلوبة استناداً إلى معايير تخطيط مؤسسات التعليم العام.

تحليل كفاءة التوزيع المكاني لمدارس التعليم الأساسي في بلدية الزاوية الجنوب :  
د. مصطفى عبدالسلام الشيباني خلف الله

3- اقتراح مجموعة من التدابير والتوصيات التي يمكن أن تسهم في دفع عجلة التنمية ببلدية الزاوية الجنوب.

### أهمية الدراسة:

تكمن أهمية الدراسة حقيقةً في إدراك الباحث بأن التوجه نحو المستقبل بات من الضرورة بمكان؛ لما يشهده العالم من تحولات كبرى في مجالات العلم والثقافة، وغيرهما. فالعملية التعليمية تلعب دوراً بارزاً في جميع الجوانب الحياتية، وأيضاً تلعب دوراً كبيراً في التنمية الشاملة التي تصبو إليها المجتمعات البشرية، وأصبح من الضروري توجيه الخدمات التعليمية توجيهاً مبنياً على التخطيط العلمي السليم، وذلك يستدعي إيضاح مدى قدرة منطقة الدراسة على تلبية احتياجات سكانها من خدمات التعليم الأساسي، ويُعد التحليل الجغرافي للتوزيع المكاني للمدارس من الموضوعات الرئيسة في مجال الدراسات الجغرافية التي يسعى علم الجغرافيا من خلال الرؤية الجغرافية إلى الوصول إلى نتائج تُسهم في برامج التخطيط والتنمية ودعم اتخاذ القرار، ووضع تصور لاستخدام أمثل لخدمات التعليم الأساسي وتحديد احتياجاته المستقبلية.

### مشكلة الدراسة:

تُعد خدمات التعليم الأساسي من الخدمات المهمة التي ترتبط ارتباطاً وثيقاً بالتنمية، فالحاجة ملحة لدراسة مدى كفاءة التوزيع المكاني لمؤسساته، للوقوف على التوزيع الحالي ومشكلاته وتقديم المقترحات والحلول المناسبة التي تجعل من خدماته في متناول السكان الذين يطلبونه، وتتخلص أهم التساؤلات التي تتعلق بمشكلة الدراسة في الآتي:

- ما مدى كفاءة التوزيع المكاني والحجمي والعددي لمدارس التعليم الأساسي؟ وهل يوجد قدر كافٍ من التوازن بينها وحجم السكان؟
- ما مدى كفاية وقدرة خدمات التعليم الأساسي على الاستجابة لتلبية احتياجات الطلاب بهذه المرحلة بالشكل الذي يحقق الإفادة الكاملة من هذه الخدمات؟
- ما هي أهم التدابير التي يمكن من خلالها الإسهام في دعم الخطط والسياسات الحالية والمستقبلية لخدمات مرحلة التعليم الأساسي بالبلدية؟

### حدود الدراسة:

الحدود المكانية: تشمل حدود بلدية الزاوية الجنوب لسنة 2016م والبالغ مساحتها حوالي (364.76 كم<sup>2</sup>)، والواقعة بمنطقة الزاوية في الشمال الغربي من ليبيا، عند إحداثيات الموقع الفلكي بين دائرتي عرض (27° 32' 0" - 32° 16' 32" شمالاً، وبين خطي طول (30° 12' 47" شرقاً).

الحدود الزمنية: اعتمدت الدراسة على بيانات مرحلة التعليم الأساسي للعام الدراسي (2015-2016م).

## منهجية الدراسة:

يقتضي تحقيق أهداف الدراسة استخدام المنهج الوصفي كأساس يُعتمد عليه في وصف الظاهرة محل الدراسة وصفاً دقيقاً، وتحديد كميّاً ومحاولة التنبؤ بما ستكون عليه في المستقبل، وأيضاً استخدم منهج التحليل المكاني الذي يُعد أفضل الطرق التي تُستخدم للكشف عن التباين في توزيع الظواهر المكانية<sup>(1)</sup>، وبدوره يساعد على تحديد مدى كفاية الخدمات التعليمية بالمنطقة قيد الدراسة ومقارنتها بالمعدلات التخطيطية المستهدفة، وكذلك استخدم الباحث الأسلوب الكمي الإحصائي باستخدام بعض الأساليب الرياضية والإحصائية في تحليل البيانات والمعلومات، ومعالجتها باستخدام أساليب مناسبة، كاستخدام أسلوب الجار الأقرب في تحليل نمط التوزيع المكاني للمدارس؛ وذلك لإعطاء صورة واضحة عن وصف الظاهرة كميّاً، وكما استخدم الأسلوب الكرتوجرافي (الخرائطي) لعرض وتفسير التوزيعات المكانية للظاهرة الجغرافية قيد الدراسة، واعتمدت الدراسة على بيانات إدارة الخدمات التعليمية ببلدية الزاوية الجنوب (2016م) والمعلومات المتعلقة بالمصادر المكتوبة، إضافة إلى الاعتماد على الدراسة الميدانية في جمع المعلومات المتعلقة بتوقيع نقاط الظاهرة قيد الدراسة على الخريطة الجغرافية للمنطقة.

## أولاً- الموقع الجغرافي لمنطقة الدراسة:

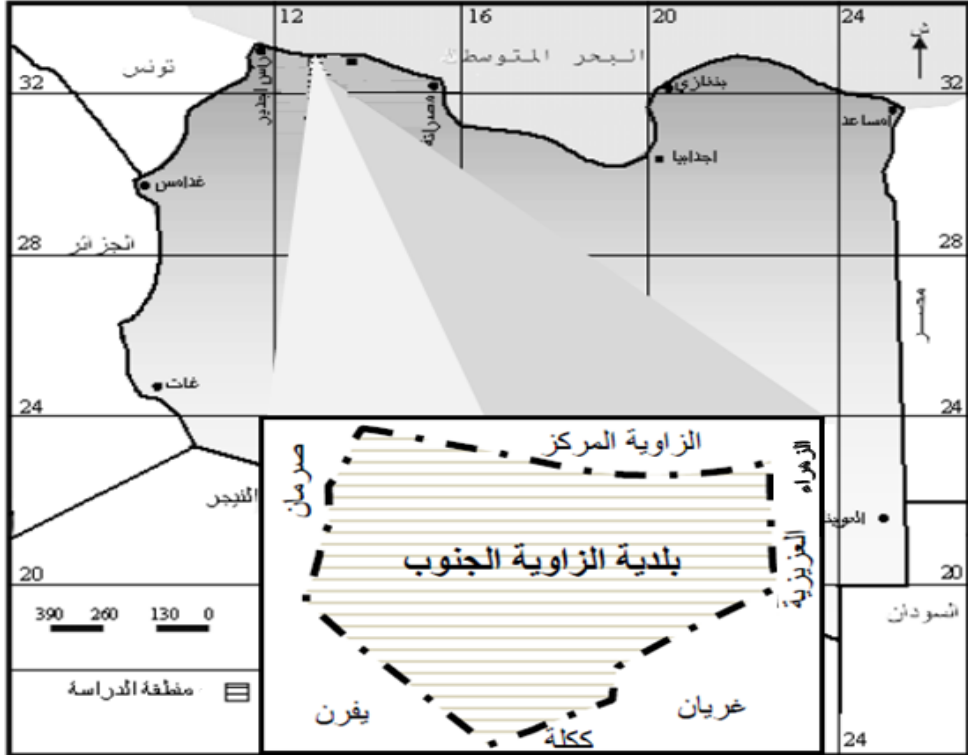
هو موقع المكان بالنسبة للظواهر الطبيعية والبشرية المختلفة على سطح الأرض، كموقع المكان بالنسبة للبحار، والسهول، والجبال، والأنهار، والمدن، والطرق، وغيرها من الظواهر، فمنطقة الدراسة تقع في الجزء الشمالي الغربي لليبيا، وتوضح الخريطة رقم (1) موقع بلدية الزاوية الجنوب بالنسبة لليبيا، يحدها من الشرق إقليم منطقة العزيزية، ومن الشمال بلديتا الزاوية المركز والزاوية الغرب، ومن الغرب منطقة صرمان، ومن الجنوب مناطق يفرن وككلة وغريان بإقليم جبل نفوسة، ومما يُعطي البلدية أهمية بالغة طابعها السهلي حيث إنها تتوسط سهل الجفارة (أكبر سهول ليبيا) وتقع عند جزئه الجنوبي المحاذي لسلسلة مرتفعات جبل نفوسة، كما أن التكوين الجيولوجي بالمرتفعات الواقعة عند طرف البلدية الجنوبي جعلها تحوي ثروة مميزة بالغة الأهمية ممثلة في الجبس الطبيعي، وهذه الثروة تُتيح فرص الاستثمارات الصناعية أو شبه الصناعية بما يوفر دخلاً كبيراً ليس للبلدية فحسب بل للبلاد عامة.

إن منطقة الدراسة تشغل مساحة تُقدر بحوالي 364.76 كم<sup>2</sup> (36476 هكتاراً)، وتشكل نسبة 2.1% و 40.2% من مساحة سهل الجفارة وإقليم بلديات الزاوية على التوالي، وهي تُعدّ ظهيراً لمدينة الزاوية، وقد نتج عن شق الطرق البرية وتعييدها وربطها ببعضها البعض زيادة أهمية المنطقة وتطور العلاقات المكانية بينها والمناطق المجاورة لها، ناهيك عن دورها في حركة التجارة ونقل البضائع والسلع

تحليل كفاءة التوزيع المكاني لمدارس التعليم الأساسي في بلدية الزاوية الجنوب :  
د. مصطفى عبدالسلام الشيباني خلف الله

وانتقال الأفراد، هذا الارتباط مُرشح للتطور مستقبلاً مع الأقاليم المجاورة؛ لتوسط البلدية سهل الجفارة عند حده الجنوبي المحاذي للجبل، والذي يُعد - سهل الجفارة - مركز الثقل السكاني والاقتصادي في كامل البلاد.

### خريطة (1) الموقع الجغرافي لبلدية الزاوية الجنوب بالشمال الغربي لليبيا.



المصدر: عمل الباحث اعتماداً على الأطلس الوطني لليبيا، ستوكهولم، السويد، 1978م، ص36<sup>(2)</sup>.

ولما للموقع من علاقة وثيقة بالخصائص الطبيعية والسكانية، نعرض بإيجاز إلى ذلك في الآتي:

#### 1- الخصائص الطبيعية:

للخصائص الطبيعية علاقة مباشرة بمختلف نشاطات الإنسان، فإقامة أي مشروع تعتمد على طبيعة الأرض وخصائصها<sup>(3)</sup>، فخصائص الأرض التي تقع عليها منطقة الدراسة تتبع في بنائها الصخري تكوينات الزمن الجيولوجي الرابع، فطبوغرافية سطحها تتميز بخلوها من التضاريس المُعقدة وبأرض منبسطة ذات انحدار خفيف، ففي الجزء الشمالي من المنطقة يبلغ الارتفاع 110 أمتار فوق مستوى سطح البحر، يزداد هذا الارتفاع كلما اتجهنا جنوباً إلى أن يصل في بئر

تحليل كفاءة التوزيع المكاني لمدارس التعليم الأساسي في بلدية الزاوية الجنوب :  
د. مصطفى عبدالسلام الشيباني خلف الله

الغنى إلى حوالي 130 متراً فوق مستوى سطح البحر، وعند مقدمات الجبل إلى 170 متراً<sup>(4)</sup>، والمنطقة تتبع في مناخها لنظام البحر المتوسط الذي يتميز بأنه حار جاف صيفاً ودافئ ممطر شتاءً، وتتصف بتداخل المناخ البحري والمناخ الصحراوي، فمن الطبيعي أن يتناقص تأثير البحر كلما ابتعدنا عن البحر واتجهنا نحو الجنوب حيث الأراضي التي تقع في نطاق تلتقي فيه مؤثرات الصحراء من جهة ومؤثرات البحر من جهة أخرى، فيسود جو من التعادل أحياناً، وقد يسود أحدهما على الآخر في أحيان أخرى، فدرجة الحرارة تنخفض بوجه عام في فصل الشتاء وترتفع في فصل الصيف، وتدل المتوسطات الشهرية والسنوية لدرجات الحرارة خلال الفترة (1990-2010م) على أن بلدية الزاوية الجنوب تميل في ظروفها المناخية المتعلقة بالحرارة للاعتدال، فدرجة الحرارة الصغرى لا تقل عن الصفر المئوي، والمتوسط الشهري لدرجة الحرارة شتاءً لم يقل عن 12.5 م°، ولم يزد في أشهر الصيف على 26.4 م°، بيد أنه في بعض الفترات في شهر أغسطس يزيد المعدل قليلاً لزمان محدد؛ بسبب هبوب رياح القبلي الجافة، وتمثل أشهر فصلي الربيع والخريف اعتدالاً في معدلات درجة حرارتها، فمتوسطها الشهري يتراوح بين (18.0 م° و 21.1 م°)<sup>(5)</sup>.

ومنطقة الدراسة تقع تحت تأثير نظام المطر الشتوي المسيطر على إقليم البحر المتوسط، وتعدّ أمطارها من النوع الإعصاري الذي يتكون عند مرور الانخفاضات الجوية المطيرة مع تقدم فصل الخريف إلى أن تصل إلى ذروتها في منتصف الشتاء، ثم تقل تدريجياً في فصل الربيع، وتتوقف تماماً في فصل الصيف<sup>(6)</sup>، والمطر بالمنطقة لا يسقط بانتظام أيام الفصل المطير، بل يسقط بأطوال مختلفة من ساعة إلى بضع ساعات، أو أيام متواصلة فمتوسط أمطار المنطقة يتراوح بين (150-200 ملم سنوياً)، وبحسب تصنيف ديمارتون للأقاليم المناخية والنباتية فإن مناخ المنطقة يُصنف ضمن المناخات شبه الجافة، وأن الرياح التي تهب على المنطقة في فصل الشتاء هي الرياح الشمالية الغربية والغربية، وهي رياح مُحملة ببخار الماء وتسبب سقوط الأمطار في هذا الفصل، أما فصل الربيع فيتراوح فيه اتجاه الرياح بين الشمال الشرقي والشمال الغربي، ومع بداية فصل الصيف تتعرض منطقة الدراسة لتأثير المنخفض الصحراوي؛ لذا تكون الرياح الشمالية والشمالية الشرقية هي السائدة، وتنخفض سرعة الرياح إلى أدناها في فصل الخريف؛ بسبب التحول من الظواهر المناخية المرتبطة بارتفاع درجة الحرارة إلى الظواهر المرتبطة بالبرودة؛ مما يؤدي إلى الاستقرار وتناقص الاضطرابات الإعصارية، وبذلك فاهم الرياح السائدة والمؤثرة التي تهب على المنطقة هي الرياح الشمالية والشمالية الغربية.

وإن منطقة الدراسة تعتمد اعتماداً كبيراً على المياه الجوفية، إذ تمثل المصدر الرئيس لإمداد استخدامات الأرض كافة في المنطقة بالمياه، وأن أراضي منطقة

تحليل كفاءة التوزيع المكاني لمدارس التعليم الأساسي في بلدية الزاوية الجنوب :  
د. مصطفى عبدالسلام الشيباني خلف الله

الدراسة تتغطى بالثرب التُّنية المحمرة الكربونية الجافة والمنقولة بواسطة الهواء والماء، فقيرة في المادة العضوية وبعض المعادن المهمة؛ بسبب الظروف المناخية السائدة، فقلة الأمطار وتذبذبها شتاءً وارتفاع الحرارة والجفاف صيفاً أدى إلى فقرها في الغطاء النباتي، وهي ثرب تتميز بسهولة إعداها للزراعة، جيدة الصرف، وبذلك فالإقليم يحتوي على رأس مال مهم من الأراضي البالغة الأهمية والصالحة للزراعة بإنتاجيات متفاوتة، فالثروة الزراعية والرعية هي واحدة من الوقائع الثابتة في الإقليم وقد استثمرت منذ القدم بأساليب تقدمت باستمرار عبر الزمن، وبصفة عامة يمكن القول: إن طبيعة السطح وخصائصه والتكوينات الجيولوجية السائدة على سطح المنطقة والأحوال المناخية، وغيرها من الخصائص الطبيعية لا تفرض أية تحديات ولا تُشكل أي عائق أمام عمليات البناء والتعمير والتوسع في استخدامات الأرض التعليمية.

## 2- التغيرات السكانية:

تُعدّ دراسة التغيرات السكانية مؤشراً أساسياً يُسهم في معرفة احتياجات المجتمع الخدمية كالتعليم والصحة والمرافق وغيرها، إذ تُعدّ بيانات السكان ذات أهمية كبيرة في تقدير مدى الاحتياج للتوسع في الخدمات التعليمية، وبالرجوع إلى بيانات الجدول رقم (1) وإلى التعداد السكاني لسنة 1973م، ومقارنة بياناته بتعداد سنة 2006م نلاحظ أن الزيادة السكانية قد بلغت حوالي 9968 نسمة<sup>(7)</sup>، أي بزيادة فاقت أكثر من ثلاثة أمثال ما كان عليه عددهم قبل ثلاثة عقودٍ ونيّف، وأنهم يشكلون نسبة 6.8% من إجمالي سكان إقليم بلديات الزاوية، وقد شهدت المنطقة خلال الفترة (1973-1995م) نمواً مهماً في عدد سكانها بلغ معدله 4.6%، لكن التغير الحاصل ما بين عامي (1995-2006م) يشير إلى تعديلات مهمة في معدلات النمو الديموغرافي للسكان بالبلدية، إذ أن وتيرته انخفضت إلى ما دون النصف فسجل حوالي 1.8%، ومع ذلك يبقى مرتفعاً إذا ما قورن بمعدل النمو السنوي للسكان في البلاد عامة وإقليم بلديات الزاوية خاصة، واللذين سجلا معدل نمو بلغ 1.5%، فنسب معدلات النمو تعطي مؤشراً على انخفاض معدلات النمو السكاني سواءً على مستوى الإقليم أم الدولة بشكل عام، فأى مجتمع سكاني يشهد تغيرات سكانية بين الزيادة والنقص عبر الزمن<sup>(8)</sup>، ومن ثم فإن النمو المستقبلي لعدد السكان سيتم على إيقاعات أكثر بطناً مما لاحظناه في السابق.

وحيث قياس الكثافة السكانية يفيد كثيراً في معرفة درجة تركيز السكان وازدحامهم، وأن بياناتها تُعدّ أساسية في توزيع مختلف استخدامات الأرض، وبتطبيق معادلة الكثافة العامة للسكان على مستوى منطقة الدراسة التي تبلغ مساحتها حوالي 364.76 كم<sup>2</sup><sup>(9)</sup>، تبين أن الكثافة السكانية في البلدية منخفضة إذ بلغت قيمتها حوالي 38.64 نسمة/كم<sup>2</sup> في سنة 2006م، وتبين أن هذه الكثافة تتدرج بالانخفاض مع الابتعاد عن مراكز الخدمات وبالابتعاد عن الطرق البرية المعبدة

تحليل كفاءة التوزيع المكاني لمدارس التعليم الأساسي في بلدية الزاوية الجنوب :  
د. مصطفى عبدالسلام الشيباني خلف الله

الرئيسة والفرعية، وهذا يتوافق مع ما أشار إليه كلارك "Clark" سنة 1951م بتدرج كثافة السكان، فكلما وُجدت بؤرة تجمع الناس حول مركزها سواء أكان رئيساً أم ثانوياً فترتفع الكثافة فيهما<sup>(10)</sup>، وتندرج انخفاضاً بالبعد عن المركز لتأثر العلاقة بعدد من العوامل الاقتصادية والاجتماعية وأفضلية المكان للإقامة، وتوزيع الخدمات، وتنوع الأنشطة الممارسة؛ لذلك تتركز نسبة كبيرة من السكان قرب مراكز الخدمات، وتخفض بنسبة كبيرة - أيضاً- في الأطراف حيث تتسع أراضي الحيازات الزراعية ويقل السكان.

وحيث تُعد التقديرات المستقبلية للسكان مؤشراً ونتاجاً في غاية الأهمية للتخطيط الإقتصادي والإجتماعي، وأيضاً تُعد من أهم الأسس التي تعتمد عليها البرامج التخطيطية لمختلف استخدامات الأرض الحالية والمستقبلية، فزيادة عدد السكان مستقبلاً يُحتم زيادة في المساحات المبنية للخدمات التعليمية، وتطويرها وجعلها في متناول أفراد المجتمع الذين يطلبونها، وإن حساب حجم السكان المتوقع مستقبلياً يأخذ بعين الاعتبار مستويات التغير في معدل النمو السكاني، ولأجل تقدير التوقعات المستقبلية لحجم السكان بمنطقة الدراسة اعتمد معدل النمو السكاني لآخر تعداد للسكان بالمنطقة (تعداد سنة 2006م)، وتقدير عدد السكان المتوقع لمدة 33 عاماً، وتوضح التقديرات المتوقعة لأعداد السكان بالمنطقة خلال الفترة (2016-2039م) أنه من المتوقع أن يصل عدد سكان منطقة الدراسة بحسب معدل النمو السكاني (1.8) في سنة 2016م حوالي 16946 نسمة، بمعدل زيادة سكانية كلية تبلغ حوالي 20.2%، وبمعدل زيادة سكانية سنوية 2.0، ومن المتوقع - أيضاً- أن يبلغ عدد سكان المنطقة بحسب توقعات سنة 2028م حوالي 21140 نسمة، بمعدل زيادة سكانية كلية 24.7%، وزيادة سنوية 2.5، ومن المتوقع - أيضاً- أن يصل عدد السكان بعد 33 سنة من سنة الأساس (2006م) بحسب التقديرات السكانية لسنة 2039م إلى حوالي 25891 نسمة، بمعدل زيادة سكانية 22.5%، وزيادة سنوية 2.2، وأن تصل الكثافة السكانية بحسب هذا التقدير إلى أقل بقليل من ضعف ما كانت عليه سنة 2006م فسوف تبلغ حوالي 71 نسمة/كم<sup>2</sup>.

**جدول (1) تطور عدد السكان في بلدية الزاوية الجنوب خلال الفترة (1973-2039م).**

التقديرات السكانية(*)			التعدادات السكانية				البيان
2039	2028	2016	2006	1995	1984	1973	السنة
25891	21140	16946	14094	11514	6976	4126	عدد السكان
1.8	1.8	1.8	1.8	4.5	4.7	-	معدل النمو
22.5	24.7	20.2	22.2	65.1	79.1	-	نسبة الزيادة السكانية الكلية %
2.2	2.5	2.0	2.2	6.5	7.9	-	نسبة الزيادة السكانية السنوية



تحليل كفاءة التوزيع المكاني لمدارس التعليم الأساسي في بلدية الزاوية الجنوب :  
د. مصطفى عبدالسلام الشيباني خلف الله

المصدر: من عمل الباحث اعتماداً على التعدادات السكانية العامة لسكان منطقة الدراسة للسنوات: 1973، 1984، 1995، 2006م، "صفحات مختلفة".

### ثانياً- التوزيع الجغرافي لمدارس التعليم الأساسي ببلدية الزاوية الجنوب:

يُعد التوزيع الجغرافي لأية ظاهرة على سطح الأرض أحد الأهداف التي تسعى إليها الجغرافيا في كثير من دراساتها، فالتوزيع هو نقطة البداية الضرورية لدراسة أية ظاهرة جغرافية وخطوة لازمة لفهم سلوك الظواهر المختلفة<sup>(11)</sup>، وتُعد المباني المدرسية من الموضوعات المهمة في جغرافية التعليم حيث إنها تمثل بؤرة التنمية البشرية الصحيحة، فيقدر ما يكتمل بها من إمكانيات بقدر ما تتهيأ لها فرص المُضي قدماً نحو تحقيق النمو المتكامل لطلابها، ونحو إعدادهم لمواجهة الحياة العلمية أو تأهيلهم لمواصلة الدراسة العالية<sup>(12)</sup>، وتُعد المؤسسات التعليمية بمنشآتها ومرافقها المختلفة ومواقع مبانيها وما تحويه من تنظيمات مكانية ركناً أساسياً في إنجاح العملية التعليمية<sup>(13)</sup>.

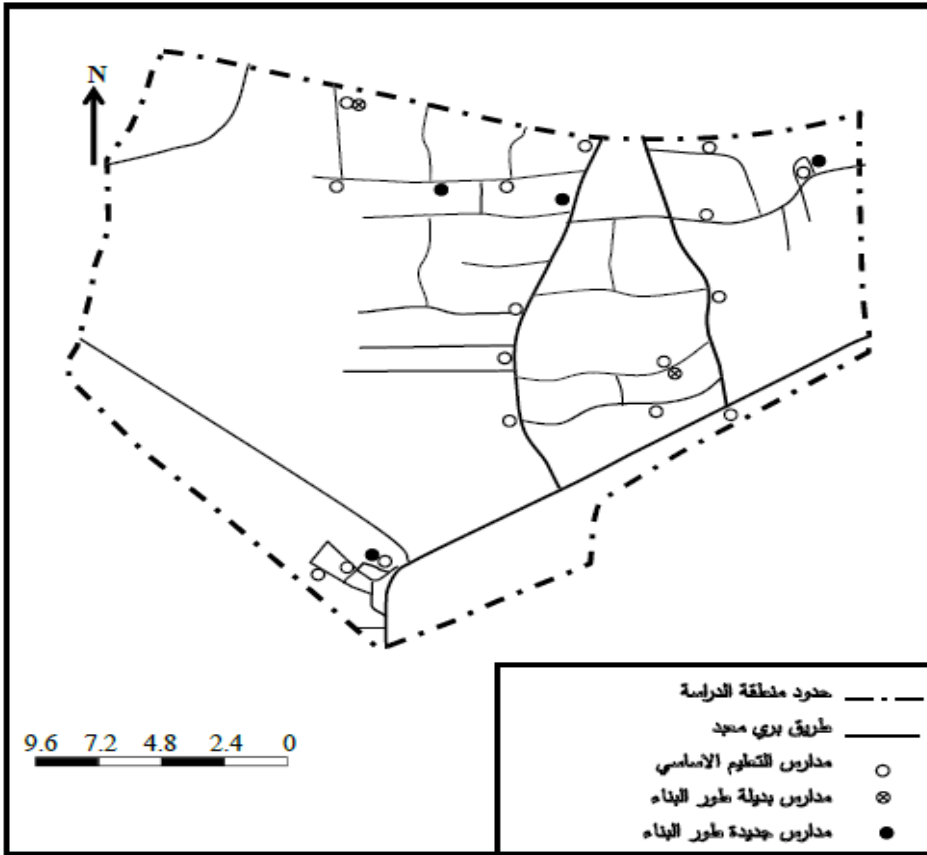
وتبرز أهمية هذه الدراسة في تحليل وتشخيص واقع حال خدمات التعليم الأساسي، وتحديد مدى كفايتها في تقديم الخدمة اللازمة للسكان ببلدية الزاوية الجنوب، ولأن مرحلة التعليم الأساسي تمثل قاعدة الهرم التعليمي التي تستند إليها المراحل التعليمية الأخرى، فهي الأكثر انتشاراً وتستقبل الأطفال الذين أتموا السنة السادسة من عُمرهم، وتمتد الدراسة فيها إلى تسع سنوات متتالية، أي أنها تضم الفئة العمرية التي أعمارها تتراوح بين (6-14 سنة)، ويتباين توزيع المدارس والطلاب في مرحلة التعليم الأساسي، وذلك لعدة عوامل أهمها: حجم السكان وتوزيعهم، وأعمار الطلاب، والتسهيلات المقدمة لهم بخاصة فيما يختص بالتخطيط الذي على أساسه يتم تنفيذ مشروعات التعليم.

ومن خلال بيانات الملحق رقم (1) والخريطة رقم (2) يتبين توزيع مدارس التعليم الأساسي ببلدية الزاوية الجنوب وانتشارها بالمنطقة، حيث بلغ عددها 17 مدرسة، تشغل مساحة إجمالية تُقدر بحوالي 10.48 هكتارات، يدرس فيها حوالي 2944 طالباً، ويعمل بها حوالي 1057 مدرساً، وحوالي 128 موظفاً يعملون بالإدارة والخدمات، وتبين من خلال الدراسة الميدانية أن مدرسة شهداء ليبيا للتعليم الأساسي تشغل مبنى مدرسياً مشتركاً للتعليم الثانوي، يقوم بالدراسة فيه طلبة التعليم الأساسي بالفترة المسائية، وتبين - أيضاً- من خلال بيانات مكتب خدمات التعليم بالبلدية أن أربع مدارس هي: ناصر للتعليم الأساسي، وشهداء القنة، وشهداء امدام، والبشائر تقوم بتدريس الطلاب خلال الفترتين الصباحية والمسائية، أما عن شكل التوزيع فيمكن القول إن المدارس في البلدية قد أخذت نمطاً (\*) التوزيع الخطي الطولي بمحاذاة طرق المواصلات، وأما فيما يتعلق بالنقاط التي تتوزع عندها المدارس بالنسبة للطرق المؤدية إليها فقد تبين أن هناك خمس مدارس تشكل نسبة 29.41% من إجمالي مدارس البلدية تقع على امتداد الطرق الرئيسية ذات

تحليل كفاءة التوزيع المكاني لمدارس التعليم الأساسي في بلدية الزاوية الجنوب :  
د. مصطفى عبدالسلام الشيباني خلف الله

الزخم المروري المؤدية إلى مدن جبل نفوسة والجنوب الليبي، وهي: شهداء ليبيا، ناصر، الربيع العربي، شلغودة، بئر امداكم، ولعل من مساوئ هذه المواقع إرباك حركة السير خاصة في فترتي الصباح والظهيرة، حيث تتوافقان مع حركتي ذهاب وعودة الموظفين من أعمالهم، وهذا يزيد - في المحصلة - من مخاطر السلامة والأمان للطلاب، بالإضافة إلى ما تسببه هذه الطرق من ضوضاء قد تؤثر سلباً على العملية التعليمية داخل المدارس، والنسبة المتبقية من المدارس والتي تُشكل حوالي 70.59% تقع على امتداد الطرق المعبدة الفرعية بالمنطقة.

## خريطة (2) التوزيع الجغرافي لمؤسسات التعليم الأساسي ببلدية الزاوية الجنوب(2016م).



المصدر: الدراسة الميدانية للباحث، نوفمبر 2016م.

وكذلك فقد تبين من خلال الدراسة الميدانية وجود نسبة 11.76% من المباني المدرسية فصولها الدراسية غير صالحة جزئياً للدراسة بها في الوقت الحاضر(2016م)؛ وذلك لانعدام الصيانة، وهذه المدارس شرع في بناء مدارس

تحليل كفاءة التوزيع المكاني لمدارس التعليم الأساسي في بلدية الزاوية الجنوب :  
د. مصطفى عبدالسلام الشيباني خلف الله

بديلة لها بالقرب منها إلا أن بناءها متوقف ولم يُستكمل منذ سنوات، وتبين -أيضاً- أن هناك أربعة مبانٍ مدرسية طور البناء بمواقع متفرقة، والعمل متوقف فيها هي الأخرى وفي مراحل مختلفة، ومن خلال معايير النظام القياسي الوطني فيما يتعلق بتحديد مشروعات قطاع التعليم الأساسي (ملحق رقم 2)، والخدمات التعليمية محور أساسي من محاور التنمية الاقتصادية يرتبط رفع مستوى أدائها بشكل عام بعدد من المتغيرات، منها: مدى نجاح التوزيع المكاني في توفير الخدمة لكل من يحتاج إليها من السكان، وعدد الطلاب داخل الفصول بالمدرسة، ومدى توفر العدد الكافي من المدرسين لكل مدرسة، والمسافة التي يقطعها الطلاب للوصول إلى مدارسهم، وغيرها من العوامل والمتغيرات، ولما لتلك المتغيرات من دور في العملية التعليمية تأتي على ذكرها على النحو الآتي:

### 1- التوزيع بحسب معيار السكان:

إن السكان هم المعنيون بالخدمات التعليمية، وإن هدف المخطط التربوي هو الوصول بنسبة استيعاب 100% للسكان في سن التعليم؛ لذلك يجب أن تتوفر المدارس حيث يتواجدون تلبية لحاجتهم؛ لإلحاق أبنائهم بمراحل التعليم المختلفة، ومن واقع بيانات السكان تبين أن الخدمات التعليمية بالمنطقة تستوعب نسبة كبيرة من إجمالي عدد سكانها بلغت حوالي 24.37%، ومن واقع التقديرات السكانية للسكان بالمنطقة (جدول رقم 1)، واعتماداً على معيار السكان (ملحق رقم 2) أمكن معرفة حجم الطلب لسد الحاجة الفعلية من خدمات التعليم الأساسي بالبلدية، والذي يُقدر بحوالي 23 مدرسة، بإجمالي عدد فصول 204 فصول دراسية، أي بمعدل تسعة فصول دراسية لكل مدرسة، مما يؤكد حاجة المنطقة إلى مبانٍ مدرسية جديدة، وبذلك يتبين أن هناك عجزاً في عدد المدارس يبلغ حوالي ست مدارس لسنة 2016م، وتُعزى أسباب النقص في الأبنية المدرسية إلى أن بعض المدارس صغيرة المساحة، وأخرى مُشتركة تعمل بال دوام المزدوج (تعليم أساسي بال دوام المسائي، وثانوي بال دوام الصباحي)، وبعضها الآخر يقل فيها عدد الفصول؛ مما اضطرها للعمل بفترتين (صباحية وأخرى مسائية)، وهذا يُشكل ضغطاً كبيراً على المبنى المدرسي أكثر من طاقته الاستيعابية، فمن ضوابط مباني التعليم الأساسي أن تكون كل مدرسة من هذا النوع مستقلة في مبنى خاص بها مكون من طابقين اثنين على الأكثر.

### 2- التوزيع بحسب معيار الطاقة الاستيعابية:

إن من أهم المقاييس التي تُعتمد لمعرفة كفاءة الخدمات التعليمية هي الطاقة الاستيعابية والتي تهدف إلى إبراز التباين المكاني لتوزيع الطلاب في المدارس وتحديد طبيعة الاختلافات بين المدارس لمعرفة أيها ذات الكثافة الطلابية المرتفعة، وتلك التي تنخفض فيها الكثافة الطلابية، ومن ثم تحديد المدارس المزدحمة واقتراح الحلول المناسبة، وقد تبين أن عدد المدارس بلغ 17 مدرسة، وأن عدد

تحليل كفاءة التوزيع المكاني لمدارس التعليم الأساسي في بلدية الزاوية الجنوب :  
د. مصطفى عبدالسلام الشيباني خلف الله

الطلاب الدارسين بها بلغ حوالي 2944 طالباً، يتباين توزيعهم بين مدرسة وأخرى، إذ تتراوح أعدادهم بين (68-317) طالباً، ويترتب على هذا التباين بين المدارس في عدد الطلاب وجود ضغط كبير على بعض المدارس وإمكاناتها المتاحة، ففي حين سجلت مدرسة شهداء امداكم الواقعة بالقرب من حي سكني النسبة الأكبر في أعداد الطلاب إذ بلغت نسبتهم حوالي 10.76% من إجمالي عدد الطلاب المُلتحقين بمدارس التعليم الأساسي بالبلدية، سجلت مدرسة بئر امداكم الواقعة في الطرف الجنوبي للبلدية النسبة الأقل حوالي 2.30%.

ومن خلال بيانات الجدول رقم (2) يتضح أن أربع مدارس تشكل نسبة 23.53% من إجمالي عدد المدارس بالبلدية تجاوز فيها عدد الطلاب 250 طالباً لكل مدرسة، وهي تعمل بفترتين دراسيتين (صباحية وأخرى مسائية)، وهذا يرجع في الغالب إلى أن بعض هذه المدارس تقع بالقرب من أحياء سكنية ذات التاريخ العمراني القديم، وبالقرب من مراكز الخدمات؛ مما جعلها مدارس جاذبة للطلاب من مسافة بعيدة، في حين تراوحت أعداد الطلاب بين (125-250) طالباً في خمس مدارس شكلت نسبة 29.41%، وهي في الغالب تقع في مناطق ذات كثافة طلابية متوسطة، والنسبة المتبقية 47.06% شغلتها ثماني مدارس لم يتجاوز عدد الطلاب في كل منها 125 طالباً، وسبب انخفاض أعداد الطلاب بها يعود إلى أن أغلبها يقع في أطراف المنطقة، وفي مناطق ذات كثافات سكانية منخفضة، ولعل من قبيل المسلمات القول أن تباين توزيع الطلاب بين المدارس في البلدية غالباً ما يكون تبعاً لتباين توزيع السكان والعمران، إذ يبدو أن تأثير الهامشية واضح في توزيع المدارس والمُلتحقين بها، وهو ما يؤكد أن اختيار الموقع يؤدي دوراً بارزاً في حجم الكثافة الطلابية بالمدارس.

### جدول (2) نصيب المدارس من الطلاب بالمرحلة الأساسية لسنة 2016م.

النسبة	عدد المدارس	نصيب المدارس من الطلاب
23.53%	4	أكثر من 250 طالباً
29.41%	5	من 125 – 250 طالباً
47.06%	8	أقل من 125 طالباً

المصدر: عمل الباحث استناداً إلى بيانات المُلحق رقم (1).

### 3- التوزيع بحسب معيار عدد الفصول:

إن دراسة التوزيع بحسب معيار عدد الفصول يُعطي مؤشراً صادقاً عن مستوى الخدمات التعليمية، ويهدف إلى إبراز التباين المكاني لتوزيع الطلاب في الفصول الدراسية، وقد أكدت الدراسات التربوية والمخططون في مجال كثافة

تحليل كفاءة التوزيع المكاني لمدارس التعليم الأساسي في بلدية الزاوية الجنوب :  
د. مصطفى عبدالسلام الشيباني خلف الله

الفصل المثالية مراعاة أن لا يزيد عدد الطلاب بالفصل الواحد في المرحلة الأساسية على 25 طالباً، والجدول رقم(3) يُعطي صورة واقعية عن كثافة الفصول بالمدارس، وقد دلت البيانات أن إجمالي عدد الفصول الدراسية بالمدارس بلغ 167 فصلاً دراسياً، تتوزع على 17 مدرسة بمتوسط بلغ 9.82 فصول لكل مدرسة، وبمقارنة إجمالي عدد الطلاب بالمجموع الكلي للفصول الدراسية في المباني المدرسية بلغ المعدل العام (17.63 طالباً/فصل) وهذا المعدل يُعطي تصوراً عن درجة التزامح في الفصول الدراسية بشكل عام، وهو بذلك ينخفض عن المعدل المطلوب بحسب دليل المعايير التخطيطية لخدمات مدارس التعليم الأساسي.

وقد تراوحت درجة التزامح في مدارس بلدية الزاوية الجنوب بين الحد الأعلى والأدنى للكثافة المحددة، فقد سجلت إحدى عشرة مدرسة درجة التزامح بالفصل الواحد أقل من الحد الأدنى 20 طالباً فأقل لكل فصل، فتتفوق نسبة الفصول على نسبة الطلاب يُعد مؤشراً جيداً، وسجلت أربع مدارس معدلات متوسطة من درجة التزامح تراوحت بين 20-25 طالباً لكل فصل؛ وقد يرجع ذلك إلى كون هذه المدارس تحوي فصولاً دراسية تستطيع استيعاب عدد كبير من الطلبة، وقد تجاوزت مدرستان الحد الأعلى للكثافة الطلابية، إذ تجاوزت 25 طالباً لكل فصل، فتتفوق نسبة عدد الطلاب على نسبة عدد الفصول يدل على كثافة فصلية مرتفعة، وللرفع من كفاءة هذه المجموعة والتي تسبقها لا بد من إدراج خطة مستقبلية قريبة لإنشاء مدارس جديدة، أو زيادة عدد الفصول في المدارس التي تسمح إمكانياتها الهندسية بذلك ومحاولة الحد من درجة التزامح بفصولها، لكي يكون هناك عامل أمان لاستيعاب الزيادة الطارئة، أو غير المنظورة في عدد الطلاب، أو تلك الزيادة المتوقعة نتيجة نقص المدارس، ومن خلال الدراسة الميدانية تبين أن هناك أربع مدارس تعمل بدوامين دراسيين (صباحي ومساءلي)؛ وقد يرجع ذلك إلى صغر المبنى المدرسي في بعضها والذي لا يسمح بالتوسع في البناء لزيادة عدد الفصول، أو إلى كونها تحوي فصولاً دراسية قليلة أو لا تستطيع استيعاب عدد كبير من الطلبة.

### جدول (3) كثافة الفصول بالمرحلة الأساسية لسنة 2016م.

النسبة	عدد المدارس	نصيب المدارس من الطلاب
11.76%	2	أكثر من 25 طالباً
23.53%	4	من 20 - 25 طالباً
64.71%	11	أقل من 20 طالباً

المصدر: عمل الباحث استناداً إلى بيانات الملحق رقم (1).

#### 4- التوزيع بحسب معيار عدد المدرسين:

يُعد نصيب المُدرّس من الطلاب أحد المقاييس الكمية التي تُعطي مؤشراً عن مدى كفاءة العملية التعليمية، ويُعدّ انخفاض معدل عدد الطلاب لكل مدرس مؤشراً جيداً على كفاءة التعليم، إذ أن عدد الطلاب الذين يقوم المُدرّس بالتدريس لهم يؤثر على مستوى أدائه، فإذا قل العدد حَسُن الأداء، ومن ثم يرتفع مستوى تحصيل الطلاب، ويقوم بالتدريس في مدارس التعليم الأساسي بالبلدية حوالي 1057 مدرساً، موزعين على 17 مدرسة، ويقومون بتدريس 2944 طالباً، إذ يتبين أن المعدل العام لنصيب المُدرّس من الطلاب مُنخفض جداً بلغ 2.78 طالباً لكل مدرس، وتراوح متوسط توزيع الطلبة إلى المُدرّسين بين (1.13-5.98) طلاب لكل مُدرّس، وهذا المعدل أقل بكثير مما هو معمول به في المعايير المعتمدة لخدمات التعليم الأساسي؛ مما يعكس انخفاض نصيب المُدرّس من الطلاب، ويعطي تصوراً جيداً عن ارتفاع الكفاءة التعليمية، هذا في حال كان توزيع المُدرّسين متقارباً على جميع التخصصات وعدم تكديسهم في تخصصات دون غيرها.

#### 5- التوزيع بحسب معيار المسافة وزمن الوصول:

عند دراسة المسافة القسوى التي يقطعها الطلاب من أماكن سكنهم نحو مؤسسات التعليم الأساسي التي يدرّسون فيها نجد أن هناك رحلتين يومياً لحركتهم داخل المنطقة، إحداهما للذهاب إلى المدرسة والأخرى للعودة منها، بلغ متوسطها العام 2330 متراً (2.3 كم)، وهذا يعني أنها غير متوافقة مع المؤشرات التخطيطية (معيار المسافة القسوى المقطوعة وسهولة الوصول إلى المدرسة) البالغة كحد أقصى 1200 متر (1.2 كم)، وهي بذلك تشكل عجزاً عن المعيار التخطيطي إذ يصل متوسط العجز إلى 1130 متراً (1.1 كم)، وأن المسافة التي يقطعها الطلاب للوصول إلى مدارسهم تراوحت بين (1440-7920 متراً)، وعلى ذلك فإن الزمن الذي يستغرقونه في الوصول إلى مدارسهم يتراوح بين (36-198 دقيقة)؛ مما يشير إلى وجود تشنّت في بعض مواقع المدارس وتقارب في مواقع أخرى (خريطة رقم 2)، وهذا يُعزى إلى نمط استخدام الأرض الزراعي، وكبير الفراغ المساحي الخالي من المدارس بسبب الحيازات الزراعية ذات المساحات الكبيرة نوعاً ما، والتي يتراوح متوسطها بين (8.2-20.3 هكتاراً) للحيازة الزراعية الواحدة<sup>(14)</sup>، وأيضاً إلى صعوبة الوصول لعدم اكتمال تعبيد الطرق الترابية في كثير من المواقع، وهو ما يجعل المدارس تتوزع بنمط مبعثر عشوائي، وتتباعد المسافات بينها في الحيز الجغرافي؛ مما يترتب عليه زيادة في المسافة المقطوعة وفي زمن الوصول، ومن ثم زيادة الحاجة إلى استخدام وسائل النقل المختلفة للانتقال من المدرسة وإليها، ومن خلال تحليل البيانات وحساب مسافة السير المفترضة نلاحظ أن هناك نقصاً في هذه الخدمة، وعدم مراعاة المعايير والمتطلبات في التوزيع؛ مما يؤثر سلباً على كفاءة أدائها بالصورة المطلوبة.

تحليل كفاءة التوزيع المكاني لمدارس التعليم الأساسي في بلدية الزاوية الجنوب :  
د. مصطفى عبدالسلام الشيباني خلف الله

### ثالثاً- التوزيع المساحي أو الحجمي لمدارس التعليم الأساسي ببلدية الزاوية الجنوب:

تُعنى الجغرافيا بدراسة الخدمات كاستعمالات أرض مساحية تشغل مساحات مُحددة تُقاس بوحدات القياس المساحية داخل حيز الإقليم، ويتم حساب المساحات المطلوبة لتوفير الخدمات للسكان بحسب المعايير المعمول بها محلياً أو دولياً، ولكل فرد من سكان الإقليم حصة من تلك الخدمات وفق نسب مساحية محددة<sup>(15)</sup>. واستخدامات الأرض التعليمية تُعد خدمات مجتمعية مساحية تشغل مساحات من الأرض، وتكون على شكل أبنية تشكل جزءاً مهماً من النسيج العمراني بالإقليم، وتتوزع على مساحات مختارة من أراضيه<sup>(16)</sup>، ومن خلال البيانات المساحية يتبين أن المساحات المستخدمة في البناء لأغراض التعليم الأساسي من أراضي بلدية الزاوية الجنوب تشغل مساحة إجمالية تبلغ حوالي 104840م<sup>2</sup>، تشكل نسبة صغيرة من إجمالي مساحة البلدية بلغت نحو 0.02%، ويتخلل هذه المساحة حوالي 15829م<sup>2</sup> تشغلها مساحة المباني المدرسية المسقوفة بنسبة 15.1%، والنسبة المتبقية مساحات فضاء بالمدارس يشغلها فناء المدرسة وما يحتويه من ساحات وملاعب يمارس فيها الطلاب أنشطتهم المدرسية، وتبين أن هناك فارقاً كبيراً بين المساحات المشغولة فعلاً للخدمات التعليمية.

ومن خلال الدراسة الميدانية اتضح أن هناك تبايناً في المساحة التي تشغلها استخدامات الأرض لأغراض التعليم الأساسي بين مدرسة وأخرى، فقد سجلت مدرسة البشائر أكبر مساحة بلغت حوالي 13175م<sup>2</sup>، بنسبة فاقت عُشر المساحة المبنية بلغت حوالي 12.57%، تتخللها مساحة مسقوفة تبلغ 1700م<sup>2</sup>، تشكل نسبة صغيرة من مساحتها سجلت نحو 12.9%، ونسبة 10.74% من إجمالي المساحة المسقوفة لمؤسسات مرحلة التعليم الأساسي، وبفارق مساحي يفوق اثني عشر ضعفاً لأصغر مساحة تعليمية بمنطقة الدراسة سُجلت في مدرسة فجر الحرية والتي بلغت فيها حوالي 1015م<sup>2</sup>، بنسبة منخفضة لم تتجاوز 0.97% من المساحة الإجمالية.

وإذ تُعد المعايير التنظيمية لاستخدامات الأرض التعليمية من أهم أدوات قياس مدى التقدم والتطور في أداء الخدمات التعليمية وكفايتها للسكان، جاء تقدير الاحتياجات المساحية لمؤسسات التعليم الأساسي لمنطقة الدراسة وفق معيار مساحة الأرض المطلوبة لإنشاء البناء المدرسي، كما يوضحها الجدول رقم(4) والذي يتبين من خلال بياناته أن منطقة الدراسة وفق معيار الحد الأدنى تحتاج إلى حوالي 40.68هكتاراً لاستخدامها في أغراض بناء مبانٍ مدرسية للتعليم الأساسي، بعجز مساحي يبلغ حوالي 30هكتاراً تقريباً، هذا الفارق الكبير في المساحة جاء نتيجة صغر مساحة أغلب المباني المدرسية الحالية (2016م)، فأكثر من نصفها أي حوالي 58.82% لم تتجاوز مساحة كلٍّ منها نصف هكتار (5000م<sup>2</sup>)، وهذا العجز

تحليل كفاءة التوزيع المكاني لمدارس التعليم الأساسي في بلدية الزاوية الجنوب :  
د. مصطفى عبدالسلام الشيباني خلف الله

المساحي يسمح ببناء عشر مدارس للتعليم الأساسي بحسب معايير تقدير مساحة الأرض المطلوبة لإنشاء البناء المدرسي<sup>(17)</sup>.

#### جدول(4)التوزيع المساحي والتقديري لخدمات التعليم الأساسي ببلدية الزاوية الجنوب لسنة2016م.

التوزيع المساحي	مساحة الأرض المستخدمة في البناء		تقدير مساحة الأرض الكلية المطلوبة للبناء المدرسي بالحد الأدنى
	المسقوفة	الكلية	
المساحة بالهكتار	1.58	10.48	40.68

المصدر: عمل الباحث استناداً إلى الملحق رقم(1)، والملحق رقم(2).

رابعاً- التوزيع المكاني لمدارس التعليم الأساسي ببلدية الزاوية الجنوب:  
تُعد دراسة التوزيع المكاني لأية ظاهرة على سطح الأرض نقطة البداية في الدراسة الجغرافية، باعتبار أن البُعد المكاني للظواهر هو جوهر العمل ومركز اهتمام الجغرافية، كما أصبح الحيز المكاني الذي تحتله الظاهرة وموقعه في الإقليم أحد المفاهيم الجغرافية، إذ أن المفاهيم المتكاملة للجغرافي وعملياته ترتبط بالتنظيمات المكانية والتوزيعات وبالتكامل والتفاعل المكاني وما يتصل به من عمليات مكانية<sup>(18)</sup>، فالجغرافية تدرس الظواهر المختلفة على سطح الأرض، والعلاقات التي تربط بين الإنسان والأرض، وذلك بهدف وصفها وتحليلها وتفسيرها، وأن توزيع الظاهرة في مكان ما ينتج عنه أشكال مختلفة التوزيع، فوصفها يعطي صورة واضحة عن بعض الخصائص والعلاقات المكانية من حيث المساحة والتباعد<sup>(19)</sup>، وأيضاً يعطي مؤشراً لمدى كفاءة هذا التوزيع في خدمة المستفيدين منه، ولتحليل نمط التوزيع المكاني لمدارس التعليم الأساسي في بلدية الزاوية الجنوب، استخدمت معادلة تحليل الجار الأقرب أو صلة الجوار (\*\*\*)، والتي تُعد إحدى أدوات التحليل المكاني التي تُستخدم لمعرفة نمط وتوزيع المعالم الجغرافية المتشابهة في حيز جغرافي مُعين، وكإحدى القرائن المُستخدمة من قبل الجغرافيين لدراسة الظواهر النقطية على سطح الأرض، واستخدام أسلوب الجار الأقرب يُعدّ من أنسب الأساليب في تحليل الأنماط المكانية، فهو من جهة يُدخل في التحليل جميع المواقع للظاهرة المدروسة وعلاقتها ببعضها البعض، ومن جهة أخرى يعتمد على المسافات الفاصلة بين كل موقع وأقرب موقع مجاور له، والتي بدورها تساعد على تحديد دقيق لنمط التوزيع الذي قد يكون متجمعاً أو عشوائياً أو متباعداً<sup>(20)</sup>.

وبحسب دليل أنماط التوزيع الذي وضعه كلارك "Clark" وايفانز "Evans" سنة1954م، لحساب الجار الأقرب، فالمدلول الكمي لصلة الجوار



تحليل كفاءة التوزيع المكاني لمدارس التعليم الأساسي في بلدية الزاوية الجنوب :  
د. مصطفى عبدالسلام الشيباني خلف الله

يتدرج بالارتفاع بين ثلاثة أنماط، تبدأ من الصفر إلى 2.15، وبين هاتين القيمتين تظهر ثلاثة أنماط رئيسة وعدة أنماط ثانوية، فإذا كانت قيمة صلة الجوار (أقل من واحد صحيح) فنمط توزيع الظاهرة المدروسة يكون متقارباً أو متجمعاً وهذا يجعل الاستفادة أمراً صعباً من الخدمة لعدد كبير من المستفيدين<sup>(21)</sup>، وإذا كانت قيمة صلة الجوار (واحد صحيح) فإن توزيع الظاهرة يكون عشوائياً ولا يأخذ نمطاً واضحاً فتنفوت المسافات بين المواقع، وبشكل عام فإن التوزيع المكاني للنقاط في النمط العشوائي يأخذ أشكالاً مختلفة إذا ما اقترنت مواقعها بظاهرة طبيعية أو اجتماعية أو اقتصادية، وعندما تصل قيمة صلة الجوار إلى (2.15) تقريباً تدل هذه القيمة على أن توزيع الظاهرة يأخذ النمط المتباعد وفيه المسافات بين المواقع تكاد تكون موزعة على المنطقة المخدومة بصورة عادلة، وأن مستوى الخدمة يتحسن كلما ارتفعت قيمة صلة الجوار<sup>(22)</sup>، والجدول رقم(5) يبين أنماط التوزيع المكاني لقيم صلة الجوار.

#### جدول(5) أنماط التوزيع المكاني لقيم صلة الجوار

وصف نمط التوزيع	قيمة صلة الجوار	النمط
متجمع	0.00	مقارب
متقارب	0.01 إلى أقل من 0.50	
متقارب يميل إلى العشوائي	0.50 إلى أقل من 1.00	
عشوائي	1.00	عشوائي
غير منتظم	1.01 إلى أقل من 2	
متباعد بمسافات غير منتظمة	2	متباعد
متباعد	2.15	

المصدر: بتصريف من الباحث استناداً إلى:

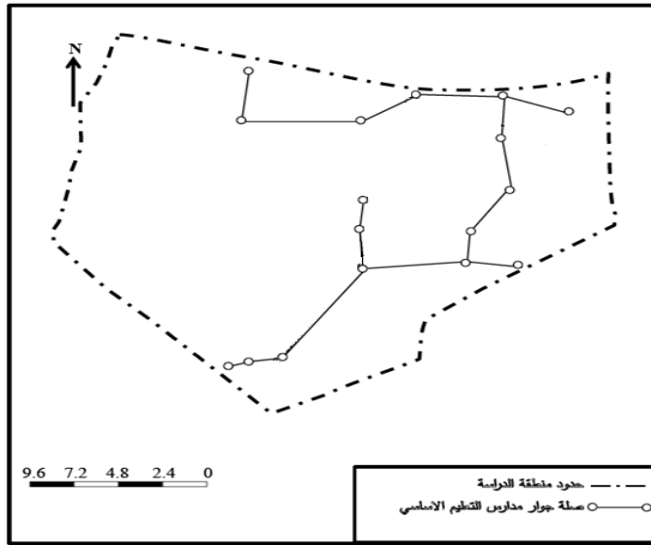
- عبدالحليم البشير، نزهة يقضان، تحليل صلة الجوار في الدراسات الجغرافية، مجلة جامعة أم القرى للعلوم الاجتماعية، المجلد الأول، العدد الأول، يناير 2009م، ص157.
- خلف حسين علي الدليمي، تخطيط الخدمات المجتمعية والبنية التحتية، أسس ومعايير وتقنيات، ط2، دار صفاء للنشر والتوزيع، بيروت، 2013م، ص113.

وللتعرف على نمط التوزيع المكاني للظاهرة قيد الدراسة وقُعت نقاط توزيع مدارس التعليم الأساسي على خريطة معلومة مقياس الرسم لمنطقة الدراسة 240000/1 (خريطة رقم3)، ومن خلالها قيست المسافات الفعلية بين

تحليل كفاءة التوزيع المكاني لمدارس التعليم الأساسي في بلدية الزاوية الجنوب :  
د. مصطفى عبدالسلام الشيباني خلف الله

النقاط (المدارس)، وبحساب صلة الجوار تبين أن قيمتها بلغت حوالي (1.57)، كما في الجدول رقم (6) هذه القيمة تدل على أن توزيع مدارس مرحلة التعليم الأساسي بمنطقة الدراسة يتخذ النمط العشوائي غير المنتظم القريب من المتباعد، وفي هذا النمط لا يأخذ التوزيع شكلاً واضحاً بحيث تتوزع المواقع عشوائياً على مساحة البلدية، فيكون هناك اختلاف في المسافات بين المواقع، فمنها ما يكون قصيراً والبعض الآخر طويلاً، أي أن المسافات الفاصلة بين المدارس غير منتظمة، فمن سمات هذا النمط وجود مدارس متقاربة من بعضها وأخرى متباعدة عن بعضها، وفي هذه الحالة تتفاوت نطاقات الخدمة والمساحات المخدومة فتكون فرص الوصول للخدمة متباينة أيضاً.

### خريطة (3) صلة الجوار لمدارس التعليم الأساسي ببلدية الزاوية الجنوب (2016م).



المصدر: الدراسة الميدانية للباحث، نوفمبر 2016م.

### جدول (6) نمط التوزيع المكاني لمدارس التعليم الأساسي بمنطقة الدراسة (2016م).

نمط التوزيع	قيمة صلة الجوار (*)	معدل المسافة المتوقعة/كم	معدل المسافة الفعلية/كم	إجمالي المسافات/كم	مساحة المنطقة/كم <sup>2</sup>	عدد المدارس
عشوائي غير منتظم	1.57	2.33	3.65	62.16	364.76	17

المصدر: عمل الباحث اعتماداً على الخريطة رقم (3).

$$R = (*) \text{ صلة الجوار}$$

$$R = 2(D) \times \sqrt{N}/A$$

تحليل كفاءة التوزيع المكاني لمدارس التعليم الأساسي في بلدية الزاوية الجنوب :  
د. مصطفى عبدالسلام الشيباني خلف الله

$D =$  معدل المسافة الفعلية (الطولية) الفاصلة بين كل نقطة وأقرب نقطة لها،  
ويتم استخراجها بقسمة مجموع المسافات بين النقاط على عدد النقاط.  
 $N =$  عدد النقاط (المدارس).  
 $A =$  مساحة منطقة الدراسة.

ولاختبار معاملات صلة الجوار استخدم اختبار فرضية التوزيع الطبيعي أو ما يسمى (Z-SCORE) إذ بلغت قيمة Z (1.32)، وهذه القيمة تؤكد أن نمط التوزيع غير طبيعي، فالتوزيع المكاني للمدارس في هذا النمط يأخذ شكلاً خطياً عشوائياً، وذلك على طول طرق المواصلات، فنسبة 35% من إجمالي المدارس بالبلدية تتوزع على طول الطرق الرئيسية الرابطة بينها وبين إقليم بلديات الزاوية شمالاً، وبينها وبين إقليم بلديات جبل نفوسه وما بعدها جنوباً، والنسبة المتبقية 65% تتوزع على طول الطرق الفرعية بالمنطقة.

#### خامساً- تقدير حجم الطلب المُستقبلي لخدمات التعليم الأساسي ببلدية الزاوية الجنوب:

إن التخطيط والاستعداد لاحتمالات المستقبل ضرورة مُلحة لتنمية المكان، فالتخطيط بأوسع معانيه يعني التنبؤ بما سيكون عليه المُستقبل مع الاستعداد له، وهو - أيضاً- التدبير الذي يرمي إلى مواجهة المستقبل بخطط منظمة وأهداف مُحددة، وأن عملية التخطيط لإنشاء مدرسة للتعليم الأساسي ضمن الحيز الجغرافي يعتمد على العديد من المعايير بُنيت على أساس عدد السكان المستفيدين، فالزيادة في أعداد السكان يتبعها زيادة في أعداد الطلاب المُسجلين بالمدارس في مختلف مراحل التعليم، ولا يمكن تقييم الخدمات التعليمية في الإقليم إلا من خلال فاعليته ودوره في تقديم الخدمات للسكان من خلال الكفاءة في الأداء، والكفاية للنوع والكم، ومن خلال معايير محددة تضمن حصول الأفراد على حصص كافية تُشبع رغباتهم وتسد حاجتهم وتُقلل التعب وتوفر الراحة والأمان، وإذا أخذنا بمعايير الخدمات التعليمية وحاولنا تقدير ما تحتاجه بلدية الزاوية الجنوب من خدمات التعليم الأساسي خلال الفترة (2016-2039م) اعتماداً على عدد السكان المتوقع للسنوات القادمة، لأمكن تصور تلك الاحتياجات على النحو المُبين في الجدول رقم (7) الذي يوضح تقدير الحاجة العددية والمساحية لخدمات التعليم الأساسي بمنطقة الدراسة خلال الفترة (2016-2039م).

#### جدول (7) تقدير الحاجة العددية والمساحية لخدمات التعليم الأساسي ببلدية الزاوية الجنوب خلال الفترة (2016-2039م).

مساحة الأرض المطلوبة/هكتار	عدد المدارس المطلوبة	عدد الفصول المطلوبة	عدد السكان التقديري/نسمة	السنة
41	23	204	16946	2016

تحليل كفاءة التوزيع المكاني لمدارس التعليم الأساسي في بلدية الزاوية الجنوب :  
د. مصطفى عبدالسلام الشيباني خلف الله

56	28	254	21140	2028
70	35	311	25891	2039

المصدر: من عمل الباحث استناداً إلى الجدول رقم(1)، والملحق رقم(2).

وبما أن المعايير هي قياسات نسبية ومتغيرة وليست ثابتة على طول الزمان، فما يُمكن قبوله كمقياس اليوم يمكن أن تختلف درجة قبوله في ضوء العديد من المؤثرات والمتغيرات التي قد تحدث مستقبلاً، ومن واقع بحثنا تبين عدم وجود توافق بين الخدمات التعليمية الحالية(2016م)، والمعايير المعتمدة للحصول على التوزيع المقبول بالحد الأدنى للمدارس، لذا يجب إنشاء مدارس جديدة وسد النقص في اعدادها حسب معيار السكان، وأيضاً معياري المسافة وزمن الوصول. وحيث لا توجد عوائق طبيعية تُحد من انتشار الخدمات التعليمية وتوسعها مستقبلاً، نرى أن نختار مواقع مدارس التعليم الأساسي الجديدة في الأماكن التي تقترب إلى هذه الخدمة، أي عند حوالي 2400متر(2.4كم) لأقرب مدرسة لنفس نوع التعليم، أو في الأماكن التي تقع على مسافات سير على الأقدام تتراوح بين (400-1200متر)، أو باستخدام وسائل النقل المدرسي عند زمن وصول يتراوح بين (15-30دقيقة) لأقرب مدرسة للتعليم الأساسي.

### الخاتمة:

إن أدوار علم الجغرافيا عديدة في مجال التنمية، وتتماشى مع التطور العلمي الحديث المُعتمد على التحليل والقياس والربط واستخدام النماذج والنظريات الحديثة، في تفسير التحولات التي تطرأ على المجال الجغرافي في أفق تنميته وتطويره لصالح الإنسان ولأجل حل المُشكلات التي تُعيق التنمية والمشاريع المرتبطة بها، وقد تضمنت هذه الدراسة خدمات التعليم الأساسي كونه يلعب دوراً كبيراً في التنمية الشاملة التي تصبو إليها المجتمعات الإنسانية، بهدف دراسة وتحليل كفاءة التوزيع المكاني والعددي والحجمي لتلك الخدمات، وتحديد مدى كفايتها وقدرتها على تلبية احتياجات السكان ببلدية الزاوية الجنوب لسنة 2016م، وصولاً إلى تحديد الاحتياجات المستقبلية من الفصول الدراسية والمساحة المدرسية والعددية المطلوبة للمباني المدرسية حتى سنة 2039م، كما أسهمت في التوصل إلى العديد من النتائج واقتراح مجموعة من التدابير والتوصيات أهمها:

### ❖ النتائج:

1- تستوعب خدمات التعليم الأساسي نسبة كبيرة من سكان منطقة الدراسة اقتربت من رُبع سكانها إذ سجلت حوالي 24.37% من إجمالي عدد السكان ببلدية الزاوية الجنوب، وقد شهدت المنطقة خلال الفترة (1973 - 2006م) نمواً مهماً في عدد سكانها بلغ معدله 3.7%، وبزيادة فاقت أكثر من ثلاثة أمثال ما

## تحليل كفاءة التوزيع المكاني لمدارس التعليم الأساسي في بلدية الزاوية الجنوب : د. مصطفى عبدالسلام الشيباني خلف الله

- 1- كان عليه عددهم قبل ثلاثة عقودٍ ونيف، ومن الطبيعي أن تتطلب هذه الزيادة المزيد من مدارس التعليم الأساسي وتحسين أداؤها؛ ولذلك تُعدّ بيانات السكان ذات أهمية كبيرة في تقدير مدى الاحتياج للتوسع في الخدمات التعليمية.
- 2- إن عدد المدارس لا يكفي الحاجة الفعلية لسكان المنطقة بحسب معياري السكان والمدارس، فصغر المساحة المدرسية وقلّة عدد الفصول أدى إلى وجود ظاهرة الدوام المزدوج والعمل بفترتين صباحية وأخرى مسائية، وهذا يدل على غياب عنصر التخطيط في توزيع مواقع مؤسسات التعليم الأساسي بالبلدية، وأن كفاءة التوزيع المكاني تعاني من نقص في هذه المؤسسات.
- 3- اتضح من الدراسة أن توزيع المدارس بالمنطقة لا يأخذ في الاعتبار المسافات المناسبة عند توزيعها، إذ سجلت نتائج تحليل صلة الجوار قيمة بلغت (1.57) وهذه القيمة تدل على أن المدارس في المنطقة تسلك في توزيعها المكاني النمط غير المنتظم من حيث المسافات الفاصلة بينها وانتشارها بالمنطقة.
- 4- أظهرت النتائج طول المسافة المقطوعة للطلاب من أماكن سكنهم نحو مدارسهم بلغ متوسطها نحو (2330 متراً)، وإن نمط توزيع المدارس يعكس وجود ارتباط وثيق بينها وامتداد طرق المواصلات البرية، حيث تعمل الطرق على جذب المدارس إلى أماكن معينة وبمسافات متباينة وغير منتظمة، وهذا ناتج عن عدم إعداد خطط مسبقة لتوزيعها.
- 5- إن الوضع القائم لخدمات التعليم الأساسي بالمنطقة يعاني من عجز في عدد الفصول الدراسية بلغ حوالي 37 فصلاً دراسياً لسنة 2016م، وهذا العجز يتطلب بناء ما لا يقل عن أربع مدارس جديدة، ويزداد الطلب على الفصول الدراسية بمعدل خمسة فصول دراسية جديدة كل سنة دراسية، ليصل عددها إلى 311 فصلاً دراسياً بحلول سنة 2039م.
- 6- بلغ حجم الحاجة الفعلية إلى عدد المدارس حوالي 23 مدرسة سنة 2016م، بعجز يبلغ ست مدارس، هذا العجز يرتفع مع تقدم الزمن بمعدل ثلاث مدارس كل أربع سنوات، فبحلول سنة 2039م ستتطلب الحاجة الفعلية إنشاء 18 مدرسة جديدة للتعليم الأساسي بالبلدية.
- 7- مساحة الأرض المطلوبة لغرض البناء المدرسي سنة 2016م تُقدر بحوالي 41 هكتاراً، هذه المساحة تسجل فارقاً مساحياً كبيراً جداً مع ما هو متوفر بلغ حوالي 35 هكتاراً تقريباً، هذا الفارق المساحي يرتفع مع الزمن ليصل حجم الطلب سنة 2039م إلى حوالي 70 هكتاراً تقريباً.

### التوصيات:

- 1- إن الزيادة السكانية المستمرة تلعب دوراً رئيساً في شدة الحاجة إلى زيادة أعداد المدارس، مما يجعل توفير حد مناسب أدنى من الخدمات التعليمية أمراً ضرورياً لخدمة المستفيدين منها، وعلى القائمين بالتخطيط للتعليم في بلدية

تحليل كفاءة التوزيع المكاني لمدارس التعليم الأساسي في بلدية الزاوية الجنوب :  
د. مصطفى عبدالسلام الشيباني خلف الله

الزاوية الجنوب أن يدركوا مدى أهمية هذا العنصر وفاعليته في مجال كفاءة الخدمات التعليمية، ووضع استراتيجيات للتكيف الإيجابي مع المتغيرات المستقبلية.

2- إن التعليم أحد المتغيرات الأساسية لصنع حياة أفضل للمجتمع، فلا بد من التخطيط الجيد له، وتطبيق معايير علمية لتحقيق التوزيع العادل لمؤسساته، وتأمين الحصول عليه بأقل كلفة وجهد ممكنين، وتوفير فرص متساوية للطلاب بغض النظر عن مواقع سكنهم.

3- توفير الخدمات التعليمية التي تفتقر إليها البلدية أو تعاني من عدم كفايتها، وفق خطة بعيدة المدى، وبما يتلاءم والاشتراطات البيئية والموضعية اللازمة لحمايتها من الأخطار التي يمكن أن تؤثر على سير العملية التعليمية، مثل: الضجيج، والتلوث، والدخان، والغبار، وغيرها من الأخطار البيئية الأخرى.

4- إنشاء مدارس جديدة والأخذ بنظر الاعتبار معايير عدة عند إنشائها واختيار مواقعها الجغرافية، وتوفيرها بالشكل الذي تُصبح فيه الخدمات التعليمية في متناول السكان المطلوب توفير الخدمة لهم، وتحقيق أكبر قدر ممكن من الأمان والراحة وسهولة الوصول إليها دون معاناة، نظراً لحركة الذهاب والعودة اليومية التي يقوم بها الطلاب إلى مدارسهم.

5- الإسراع في استكمال المباني المدرسية البديلة المتوقف بناؤها، ونقل الطلاب إليها لتسهم في حل مشكلات صغر المساحة المدرسية، وقلة عدد الفصول، والدوام المزدوج، والعمل بفترتين صباحية وأخرى مسائية.

6- استحداث وحدة التخطيط الاستراتيجي للخدمات التعليمية بالبلدية، تتضمن جوانب عديدة ومجالات مختلفة للعملية التعليمية، يُشرف عليها قطاع التعليم ويعمل بها مُتخصِّصون في مجالي التخطيط والتربية، ويكون من مهامها التقييم المستمر لكفاءة وفاعلية الخدمات التعليمية، والقيام بالدراسات المتعلقة بمؤسسات التعليم العام والوقوف على حجم احتياجاته، والعمل على تطبيق الأسس والمعايير التخطيطية في اختيار المواقع المثلّية لكل مرحلة من مراحل التعليم، واتخاذ القرارات المناسبة حيال ذلك؛ لتحقيق الأهداف المرجوة من خدمات مؤسسات التعليم العام التي تطمح لها خطط التنمية بالبلدية.

7- إنشاء قاعدة بيانات تضم معلومات دقيقة وافية وشاملة عن الخدمات التعليمية كافة؛ لدعم اتخاذ القرارات والإجراءات المناسبة، وتطوير هذه الخدمات وتنميتها واحتساب المؤشرات الضرورية لفهم التغيرات المتوقعة حدوثها واستيعاب أبعادها وآثارها المختلفة.

8- المخططون والتربويون ومتخذو القرار بالبلدية يقع على عاتقهم الاهتمام بتوفير خدمات تعليمية ذات كفاءة وفاعلية عاليتين للحد من حدوث مشكلات مستقبلية.

تحليل كفاءة التوزيع المكاني لمدارس التعليم الأساسي في بلدية الزاوية الجنوب :  
د. مصطفى عبدالسلام الشيباني خلف الله

**ملحق(1) التوزيع العددي والمساحي لمدارس التعليم الأساسي ببلدية الزاوية الجنوب 2016م.**

اسم المدرسة	عدد الطلبة		عدد الفصول	عدد المدرسين	عدد الإداريين	مساحة المدرس (م <sup>2</sup> )		فترة الدوام الدراسي
	ابتدائي	إعدادي				المسوقفة	الإجمالية	
شهداء امدام	276	41	12	54	7	775	4000	صباحي + مسائي
ناصر أساسي	211	88	9	50	6	1110	5000	صباحي + مسائي
شهداء القبة	198	60	12	87	6	856	4800	صباحي + مسائي
بئر النقم الجديدة	167	84	11	95	17	900	12750	صباحي
البشائر	187	62	11	48	14	1700	13175	صباحي + مسائي
بئر النقم القرية	178	68	11	114	8	580	5000	صباحي
الربيع العربي	152	50	11	67	7	1550	10000	صباحي
شغفودة أساسي	127	50	9	61	11	1530	3600	صباحي
شيخ الشهداء	113	31	9	62	5	1340	5000	صباحي
التحدي أساسي	80	41	9	60	10	425	8100	صباحي

تحليل كفاءة التوزيع المكاني لمدارس التعليم الأساسي في بلدية الزاوية الجنوب :  
د. مصطفى عبدالسلام الشيباني خلف الله

شهداء ليبيا	81	37	118	9	53	3	708	3000	مساكن
فجر الحرية	81	24	105	9	47	5	595	1015	صباحي
شافقة الجديدة	76	28	104	9	57	6	850	8500	صباحي
جادة النيب	81	19	100	9	57	6	650	8400	صباحي
امداكم الشمالية	69	24	93	9	52	3	708	3000	صباحي
الوحدة العربية	66	26	92	9	33	5	942	4500	صباحي
بئر امدام	52	16	68	9	60	9	610	5000	صباحي
المجموع	2195	749	-	167	1057	128	15829	104840	-
	1185								

المصدر: من عمل الباحث استناداً إلى الدراسة الميدانية، نوفمبر 2016م، وبيانات مكتب الخدمات التعليمية ببلدية الزاوية الجنوب 2016م.  
(\* قيست المساحات من مرئية القمر الصناعي لاند سات 2016م، باستخدام تقنية (Google Earth Pro).

### ملحق (2) معايير قياس خدمات التعليم الأساسي في ليبيا.

المعايير	التعليم الابتدائي	التعليم الإعدادي
أعمار الطلبة	11 - 6	14 - 12
طبيعة الخدمة	خدمة مختلطة (ذكور + إناث)	خدمة مختلطة (ذكور + إناث)
عدد الفصول	1 - 3 فصل (500 نسمة)	3 فصول (1000 نسمة)



تحليل كفاءة التوزيع المكاني لمدارس التعليم الأساسي في بلدية الزاوية الجنوب :  
د. مصطفى عبدالسلام الشيباني خلف الله

بحسب حجم التجمع السكاني المستهدف	بالحد الأقصى	30 فصل (5000 نسمة)	40 فصل (10000 نسمة)
بالشكل المثالي	6 - 20 فصل (2500 نسمة)	6 - 20 فصل (5000 نسمة)	
عدد طلبة الفصل الواحد	25	30	25
عدد الطلبة لكل مدرس	25	25	25
مساحة الأرض المطلوبة لإنشاء البناء المدرسي/طالب	100 - 300م <sup>2</sup>	250 - 750م <sup>2</sup>	
نصيب الطالب من مساحة الفصل/م <sup>2</sup>	2.5 - 3	8 - 10	
مسافة السير على الأقدام من مكان السكن	0.4 - 0.8 كم	0.8 - 1.2 كم	
الوقت المستغرق للوصول (مشياً أو ركوباً)	1/4 ساعة	1/2 ساعة	

المصدر: من تصميم الباحث استناداً إلى: الهيئة الوطنية للمعلومات والتوثيق، التقرير الوطني للتنمية البشرية، ليبيا، 2002م، ص ص 273، 299، 312.

- (1) ناصر عبدالله الصالح، أهمية الطرق الكمية في تحديد الاختلافات المكانية لمؤشرات التنمية في المملكة العربية السعودية، مجلة رسائل جغرافية، العدد 121، يناير 1989م، ص4.
- (2) الأطلس الوطني لليبييا، ستوكهولم، السويد، 1978م، ص36.
- (3) خلف حسين علي الدليمي، علم شكل الأرض التطبيقي (الجيومورفولوجيا التطبيقية)، دار الصفاء للطباعة والنشر والتوزيع، بيروت، 2012م، ص221.
- (4) مركز البحوث الصناعية، خريطة ليبيا الجيولوجية، لوحة طرابلس رقم (ش 13-33)، 1995م.
- (5) مصلحة الأرصاد الجوية، طرابلس، بيانات غير منشورة، 2010م.
- (6) امحمد عياد مقيلي، فصل المناخ، في كتاب الجماهيرية دراسة في الجغرافيا، تحرير: الهادي ابولقمة، سعد القزيري، منشورات الدار الجماهيرية للنشر والتوزيع والإعلان، سرت، 1995م، ص173.
- (7) الهيئة الوطنية للمعلومات والتوثيق، إدارة الإحصاء والتعداد، نتائج التعدادات السكانية العامة للسنوات: 1973، 1984، 1995، 2006م، "صفحات مختلفة".
- (8) مصطفى عبدالسلام الشيباني خلف الله، الخصائص الديموغرافية لسكان محلة بن شعيب بمنطقة الزاوية (1973-2006م)، مجلة كلية الآداب بجامعة الزاوية، العدد 21، يونيو 2016م، ص139.
- (9) الهيئة الوطنية للمعلومات والتوثيق، إدارة الإحصاء والتعداد، نتائج التعدادات الزراعية للسنوات: 1974، 1987، 1995، 2007م، "صفحات مختلفة".
- (10) Clark, C; Urban Population Densities, Journal of The Royal Statistical Society, Vol, 114, 1951, p, 490.
- (11) صفوح خير، البحث الجغرافي وأساليبه، دار المريخ، الرياض، 1995م، ص314.
- (12) هدى محمد العبدان، جغرافية التعليم في حاضرة الدمام، رسالة دكتوراه غير منشورة قسم الجغرافيا، كلية البنات للآداب بالدمام، المملكة العربية السعودية، 1996م، ص212.
- (13) مصطفى عبدالسلام الشيباني خلف الله، الوظيفة التعليمية لشعبية الزاوية (دراسة في الجغرافيا التطبيقية)، رسالة ماجستير غير منشورة، جامعة الزاوية، ليبيا، 2006م، ص111.
- (\*) النمط: مصطلح يشير إلى النظام الذي تتخذه الظواهر قيد الدراسة فوق سطح الأرض في توزيعها المكاني.
- (14) مصطفى عبدالسلام الشيباني خلف الله، استخدامات الأرض في شعبية الزاوية-ليبيا (دراسة جغرافية)، رسالة دكتوراه غير منشورة، جامعة الزقازيق، مصر، 2014م، ص148.
- (15) مازن عبدالرحمن الهيتي، جغرافية الخدمات أسس ومفاهيم، مكتبة المجتمع العربي للنشر والتوزيع، الأردن، 2013م، ص20، 22.
- (16) خلف حسين علي الدليمي، تخطيط الخدمات المجتمعية والبنية التحتية، أسس ومعايير وتقنيات، ط2، دار صفاء للنشر والتوزيع، بيروت، 2013م، ص39.
- (17) الهيئة الوطنية للمعلومات والتوثيق، التقرير الوطني للتنمية البشرية، ليبيا، 2002م، ص273.

تحليل كفاءة التوزيع المكاني لمدارس التعليم الأساسي في بلدية الزاوية الجنوب :  
د. مصطفى عبدالسلام الشيباني خلف الله

---

- (18) خالدة رشيد عبد الرحمن السعدون، التحليل المكاني لاستعمالات الأرض الجامعية في مدينة بغداد الكبرى، رسالة دكتوراه غير منشورة، كلية التربية، الجامعة المستنصرية، 1999م، ص79.
- (19) محمد إبراهيم رمضان، الجغرافية التطبيقية -الجيو تكنك-، منشورات دار المعرفة الجامعية للطبع للنشر والتوزيع، الاسكندرية، 2003م، ص307.
- (\*) (\*) صلة الجوار: هي نسبة المسافة الحقيقية الفاصلة بين كل نقطة وأقرب نقطة مجاورة لها في المكان إلى معدل المسافة المتوقعة الفاصلة بين نفس العدد من النقاط.
- (20) عثمان غنيم، تخطيط الخدمات والمرافق الاجتماعية، دار صفاء للنشر والتوزيع والاعلان، الاردن، 2013م، ص ص47، 48.
- (21) خلف حسين علي الدليمي، تخطيط الخدمات المجتمعية والبنية التحتية، أسس ومعايير وتقنيات، مرجع سابق، ص113.
- (22) عبدالحليم البشير، نزهة يقضان، تحليل صلة الجوار في الدراسات الجغرافية، مجلة جامعة أم القرى للعلوم الاجتماعية، المجلد الاول، العدد الاول، يناير 2009م، ص157.